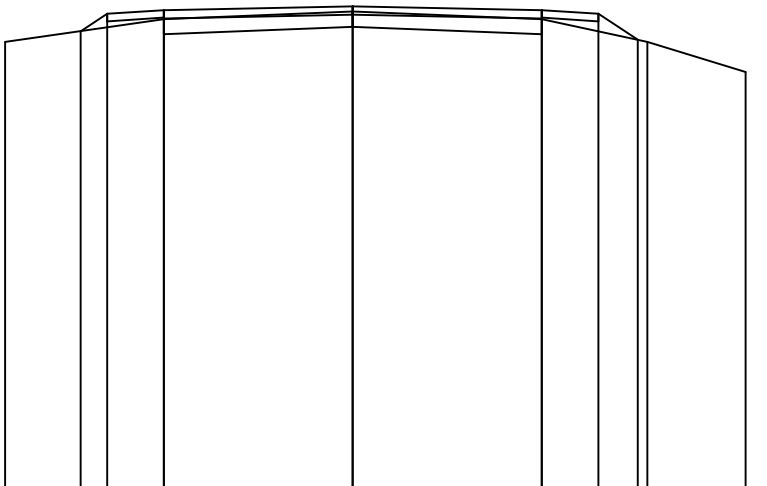


PIK. 2335,00

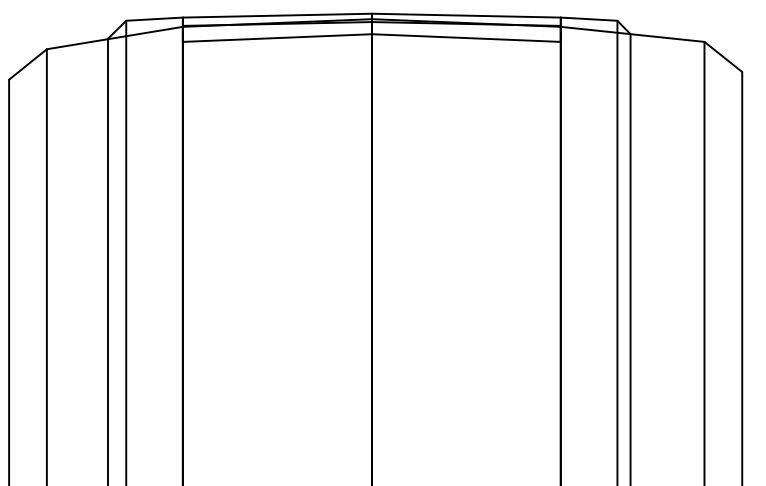
Skala pionowa 1:100  
Skala pozioma 1:100



P.P. = 175,00m									
RZĘDNE PROJEKTOWANE		181,04	181,27	181,32		181,37		181,32	
RZĘDNE SPODU PROJ. NAWIERZCHNI		181,17	181,22	181,21		181,26		181,27	
RZĘDNE TERENU	-180,90		-181,20		-181,30		-181,20		-180,90
ODLEGŁOŚCI	-4,60	-3,60	-3,25	-2,50	0,00	2,50	3,25	3,77	5,20

PIK. 2349,00

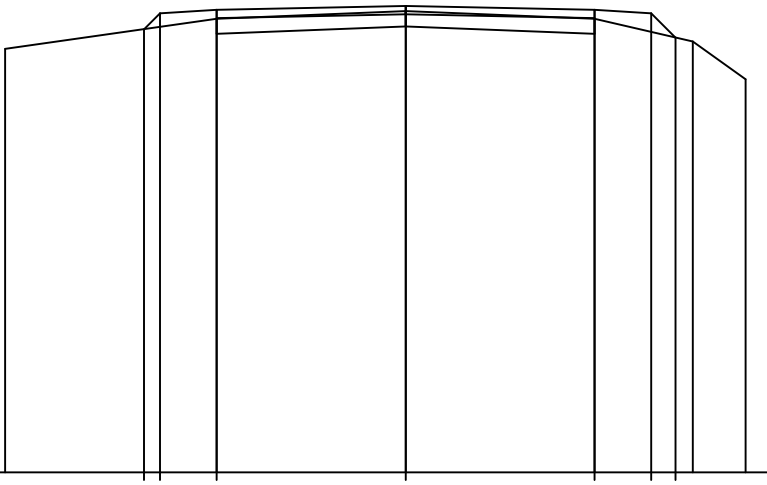
Skala pionowa 1:100  
Skala pozioma 1:100



P.P. = 175,00m									
RZĘDNE PROJEKTOWANE		180,94	181,18	181,22		181,27		181,22	
RZĘDNE SPODU PROJ. NAWIERZCHNI		181,18	181,11	181,16		181,11		181,18	
RZĘDNE TERENU	-180,40	-180,80	-181,10	-181,20	-181,16	-181,10	-180,90	-180,50	
ODLEGŁOŚCI	-4,80	-4,30	-3,49	-3,25	-2,50	0,00	2,50	3,25	4,40

PIK. 2375,00

Skala pionowa 1:100  
Skala pozioma 1:100



P.P. = 175,00m									
RZĘDNE PROJEKTOWANE		180,86	181,07	181,12		181,17		181,12	
RZĘDNE SPODU PROJ. NAWIERZCHNI		181,07	181,01	181,05		181,01		181,07	
RZĘDNE TERENU	-180,50	-181,00	-181,10	-181,10	-181,00	-180,70	-180,20		
ODLEGŁOŚCI	-5,30	-3,46	-3,25	-2,50	0,00	2,50	3,25	3,57	4,50

Jednostka projektowa: <b>DIADROME</b> ul. Fieldorfa 10A/100, 03-984 Warszawa, tel.: 606 397 433, 604 083 605, e-mail: diadrome-projekty@o2.pl				
Projekt: PROJEKT WYKONAWCZY przebudowa drogi gminnej nr 220325W w miejscowości Rudno, gmina Dobre, powiat miński.				
Rysunek: PRZEKROJE POPRZECZNE				
Projektant:	mgr inż. Małgorzata Cielecka upr. nr St-16/90	Podpis:	Inwestor: Gmina Dobre ul. Kosciuszki 1, 05-307 Dobre	
Opracowanie:	Edyta Kucharek	Podpis:	Zamawiający: Gmina Dobre ul. Kosciuszki 1, 05-307 Dobre	
Opracowanie:	Robert Kucharek	Podpis:	Nr rysunku: 5.1	Skala: 1:100
			Data: 10.2015	